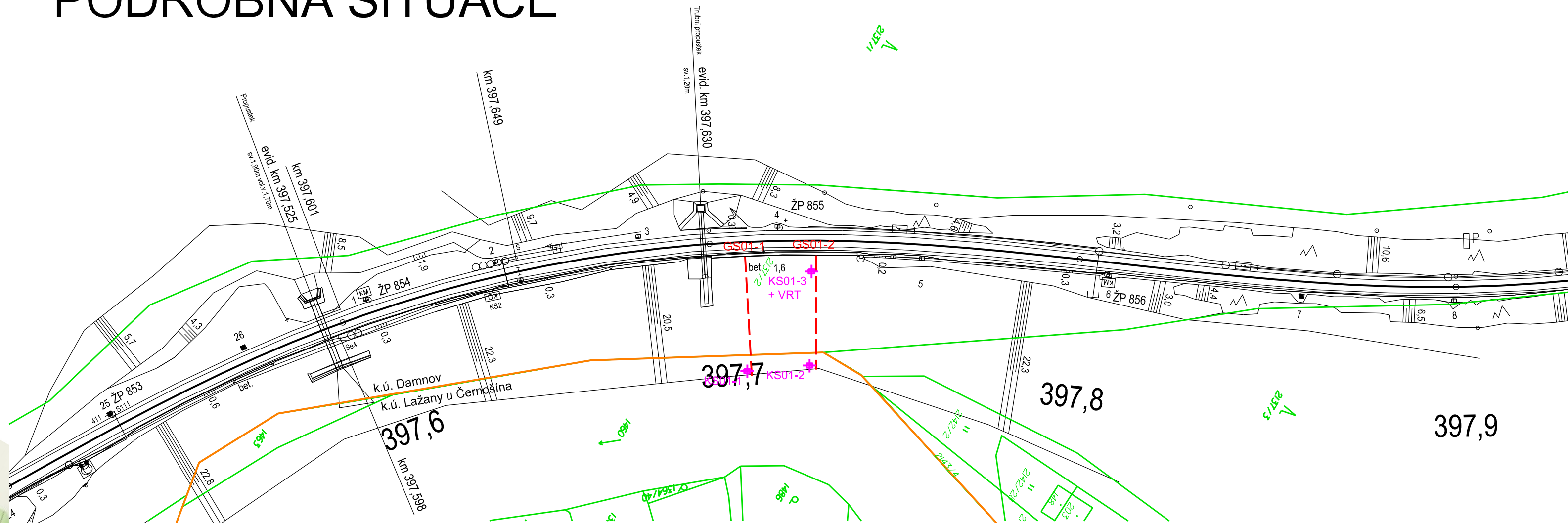
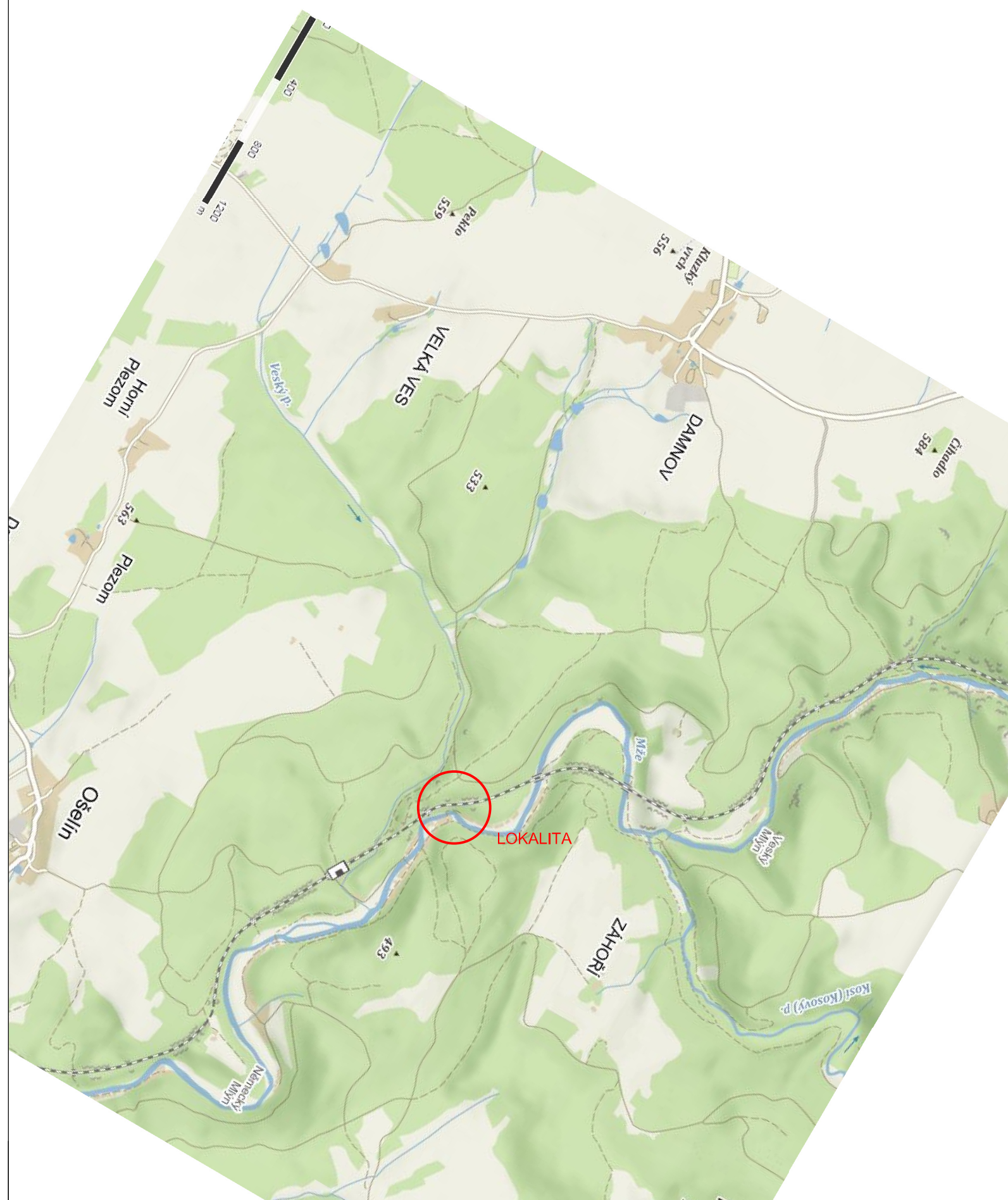


## PODROBNÁ SITUACE




AZ CONSULT, spol. s r.o.

Číslo zakázky 20/110

Výrobek uvolněn k použití

Datum.....27.11.2020.....(3)

Katastrální území: Lažany u Černošína [620424], Damnov [624713]  
 Souřadný systém: S-JTSK  
 Výškový systém: S-ČJNS BALT P.V.



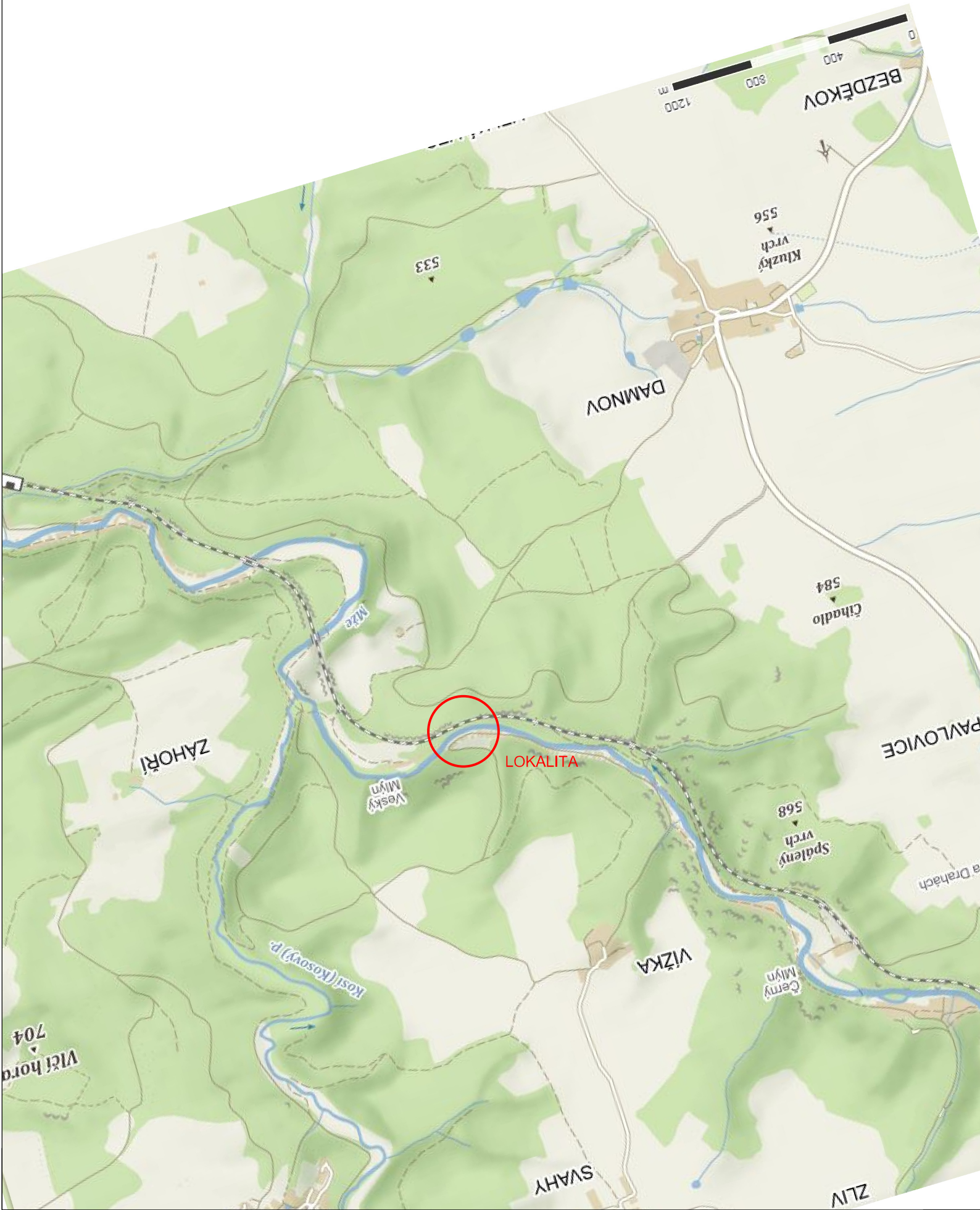
## LEGENDA

- |        |                                   |
|--------|-----------------------------------|
| GR01-1 | GEOFYZIKÁLNÍ PRŮZKUM - GEORADAR   |
| GS01-1 | GEOFYZIKÁLNÍ PRŮZKUM - MEMS + MRS |
| KS01-1 | KOPANÁ SONDA                      |
| DP01-1 | DYNAMICKÁ PENTRACE                |
|        | GEODETICKÉ ZAMĚŘENÍ (DSPS)        |
|        | KATASTRÁLNÍ POZEMKY               |

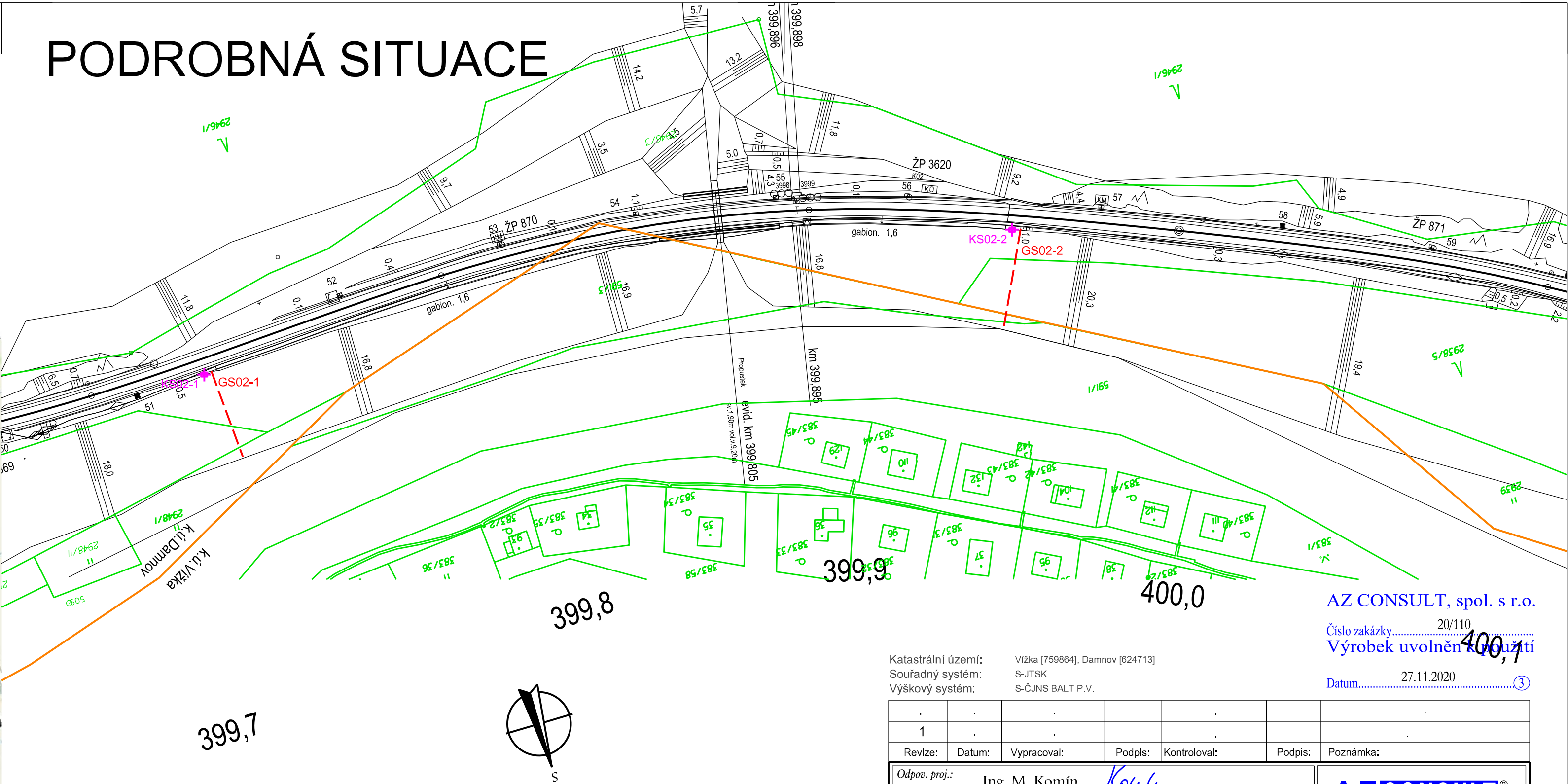
1	.	.	.	.	.	.
Revize:	Datum:	Vypracoval:	Podpis:	Kontroloval:	Podpis:	Poznámka:
<i>Odpor. proj.:</i> Ing. M. Komín <i>Komín</i>				<b>AZCONSULT®</b> spol. s r. o. Klášská 12, 400 01 Ústí nad Labem Tel.: 475 240 888 Telfax.: 475 240 864 E-mail: azconsult@azconsult.cz ČSN EN ISO 9001		
<i>Vypracoval:</i> Ing. J. Šíma <i>Šíma</i>						
<i>Kontroloval:</i> Ing. K. Pichl						
<i>Kraj:</i> Plzeňský		<i>Místo:</i> Přivany				
<i>Objednatel:</i> Správa Železnic, stát. org., Dlážděná 1003/7, Praha						
<i>Akce:</i> Rekonstrukce železničního spodku v úseku Ošelín - Pavlovice trati Plzeň - Cheb				<i>Zn. souboru:</i> <i>situace2A.dgn</i>		
<i>Objekt:</i> SO 01 - 7B km 397,680 - 397,750				<i>Stupeň:</i> GTP <i>Formát:</i> 3 x A		
				<i>Č. zak.:</i> 20/110 <i>Č. paré :</i>		
				<i>Datum:</i> 11/2020		
<i>Výkres:</i> Situace GTP				<i>Měřítko:</i> 1 : 1000 <i>Č. přílohy:</i> D.1.1		
DOKUMENTACI LZE UŽÍVAT POUZE VE SMYSLU PŘÍSLUŠNÉ SMLOUVY O DÍLO. KOPÍROVÁNÍ A ROZŠÍŘOVÁNÍ POUZE PO PŘEDCHOZÍM SOHLASU AZCONSULT spol. s r. o.						




PŘEHLEDNÁ SITUACE



PODROBNÁ SITUACE



399,7



399,8

399,9

400,0

- LEGENDA
- GR02-1 GEOFYZIKÁLNÍ PRŮZKUM - GEORADAR
  - GS02-1 GEOFYZIKÁLNÍ PRŮZKUM - MEMS + MRS
  - KS02-1 KOPANÁ SONDA
  - DP02-1 DYNAMICKÁ PENTRACE
  - GEODETICKÉ ZAMĚŘENÍ (DSPS)
  - KATASTRÁLNÍ POZEMKY

AZ CONSULT, spol. s r.o.  
Číslo zakázky.....20/110  
Výrobek uvolněn k použití  
Datum.....27.11.2020 ③

Katastrální území: VIžka [759864], Damnov [624713]  
Souřadný systém: S-JTSK  
Výškový systém: S-ČJNS BALT P.V.

1	.	.	.	.	.	.
Revize:	Datum:	Vypracoval:	Podpis:	Kontroloval:	Podpis:	Poznámka:
Odpov. proj.: Ing. M. Komín				Koucky Šima		
Vypracoval: Ing. J. Šíma						
Kontroloval: Ing. K. Pichl						
Kraj:	Plzeňský	Místo:	Přhovany			
Objednatel: Správa Železnic, stát. org., Dlážďená 1003/7, Praha						
Akce: Rekonstrukce železničního spodku v úseku Ošelín - Pavlovice trati Plzeň - Cheb				Zn. souboru: situace2A.dgn		
Objekt: SO 02 - 8A km 399,710 - 399,735				Stupeň: GTP Formát: 3 x A4		
Výkres: Situace GTP				Č. zak.: 20/110 Č. paré :		
				Datum: 11/2020		
				Měřítko: 1 : 1000 Č. přílohy: D.2.1		
DOKUMENTACI LZE UŽÍVAT POUZE VE SMYSLU PŘÍSLUŠNÉ SMLOUVY O DÍLO. KOPIOVÁNÍ A ROZŠÍŘOVÁNÍ POUZE PO PŘEDCHOZÍM SOUHLASU AZ CONSULT spol. s. r.o.						